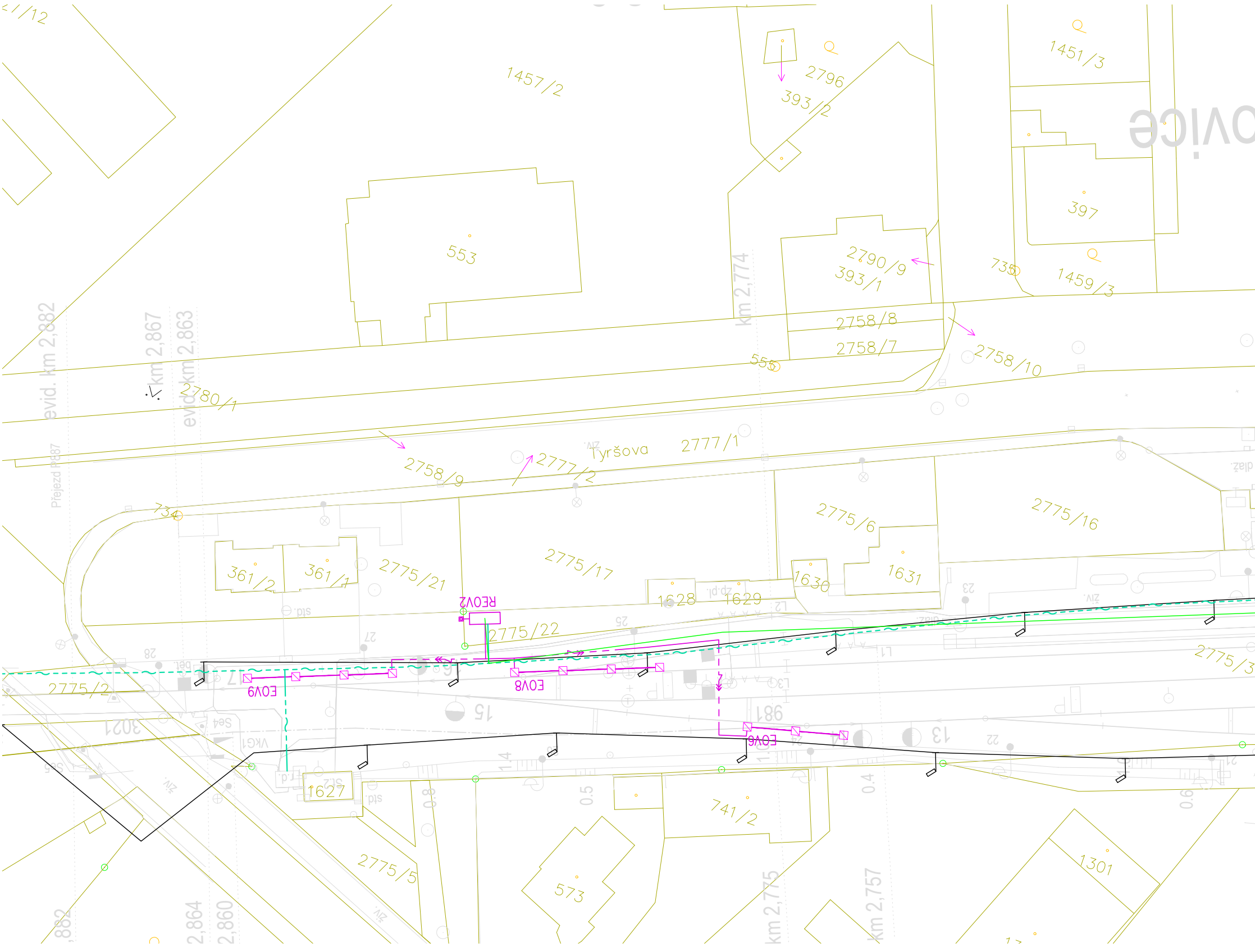
1457/2
2796
393/2
1451/3
553
397
2790/9
393/1
735
1459/3
2758/8
2758/7
555
2758/10
km 2,774
evid. km 2,882
km 2,867
evid. km 2,863
2780/1
Přejezd P887
2758/9
2777/2
Tyršova
2777/1
734
2775/6
2775/16
361/2
361/1
2775/21
2775/17
1630
1631
1628
1629
REOV2
2775/22
2775/3
2775/2
EOV9
EOV8
EOV6
1627
741/2
2775/5
573
1301
km 2,775
km 2,757
2,864
2,860
1.4
0.8
0.5
0.4
0.6

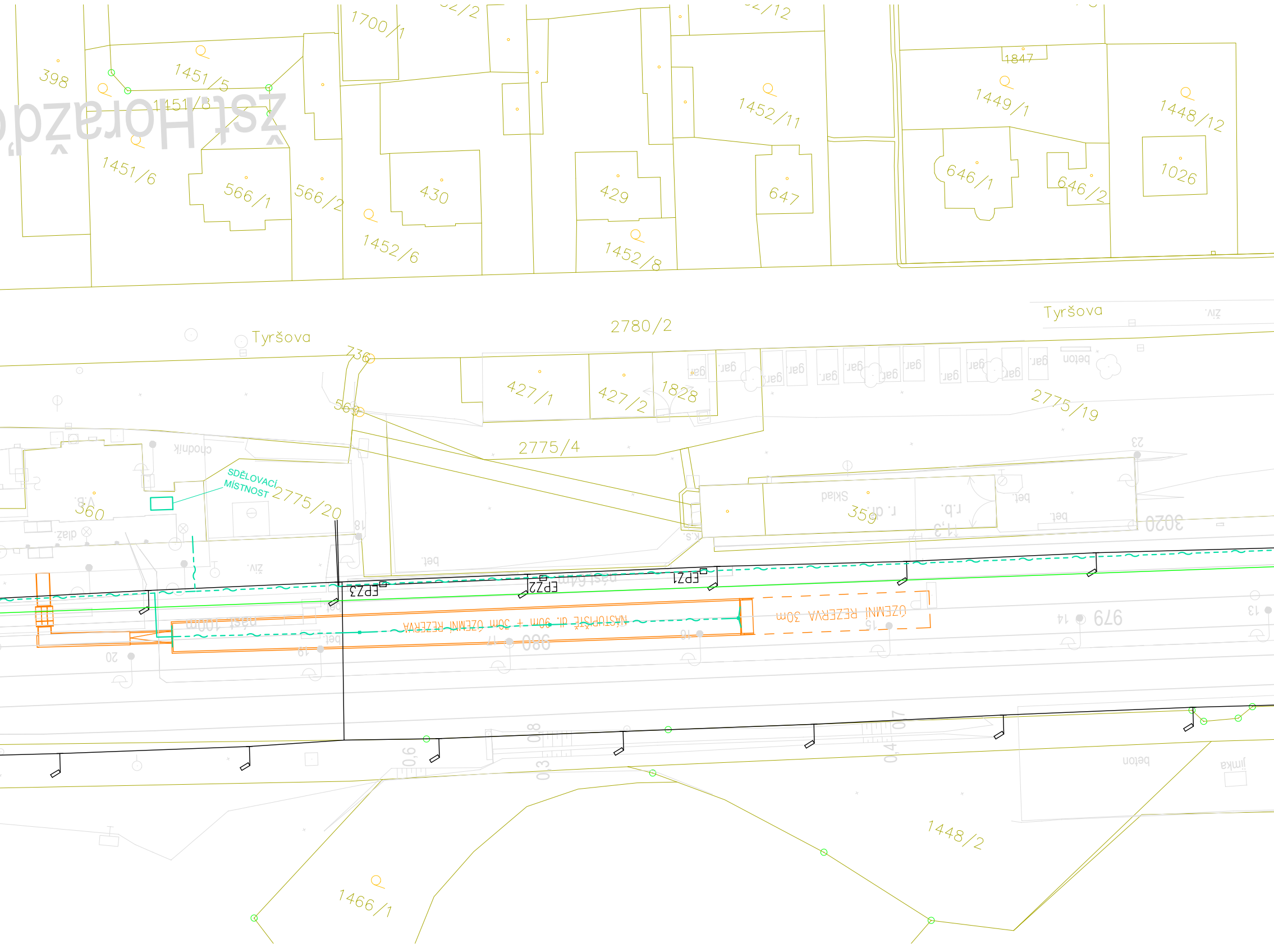
1700/1
1451/5
1451/8
398
1451/6
566/1
566/2
430
1452/6
429
1452/8
1452/11
647
1847
1449/1
646/1
646/2
1448/12
1026
Tyršova
2780/2
Tyršova
736
569
427/1
427/2
1828
2775/19
2775/4
SDĚLOVACÍ MÍSTNOST
2775/20
360
359
3020
EP23
EP22
EP21
NÁSTUPIŠTĚ dl. 90m + 30m ÚZEMNÍ REZERVA
ÚZEMNÍ REZERVA 30m
979
980
1448/2
1466/1

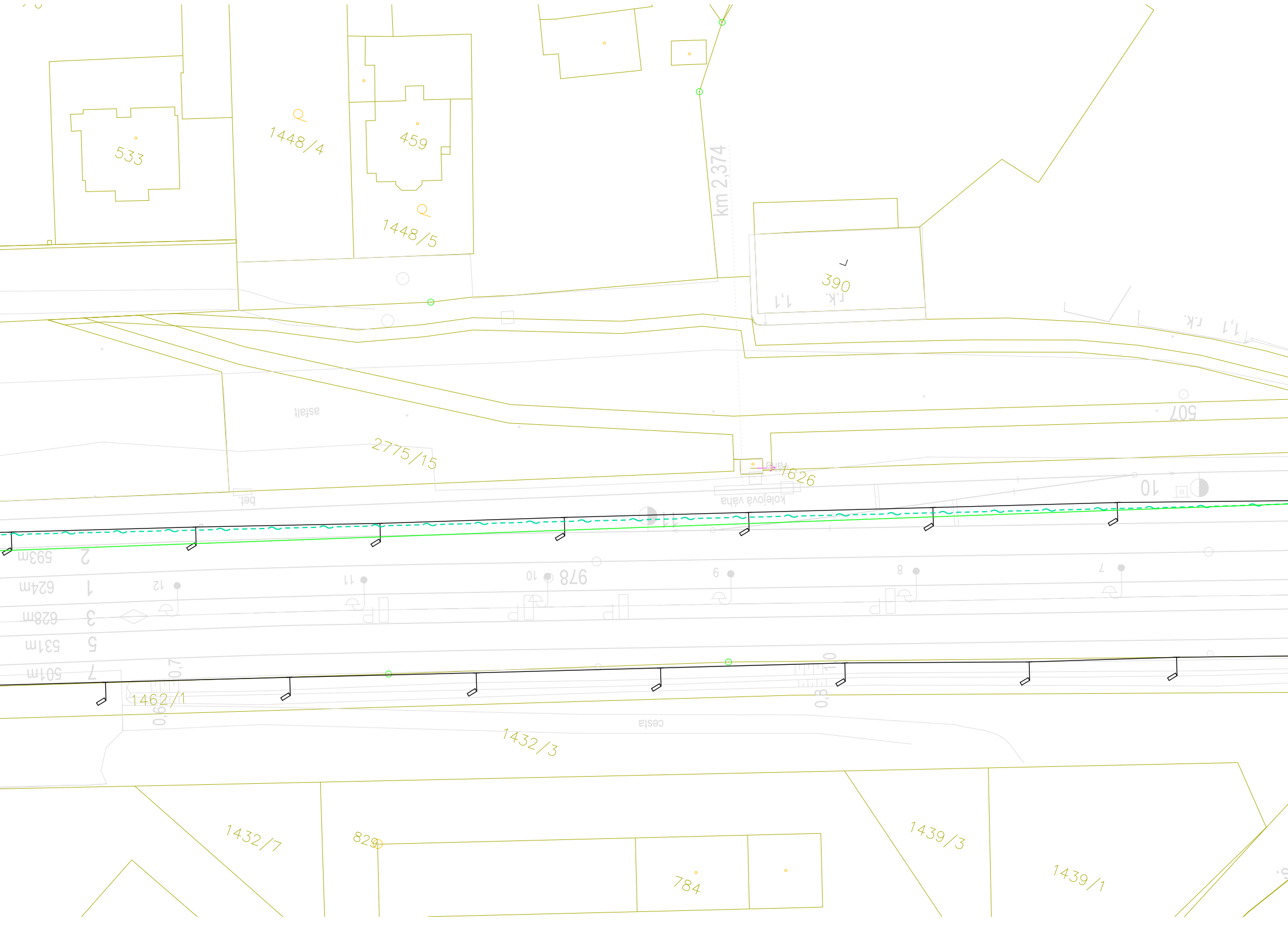
533
1448/4
459
1448/5
km 2,374
390
r.k.
1,1
r.k.
1,1
asfalt
2775/15
507
1626
kolejová váha
bet.
10
2 593m
1 624m
3 628m
5 531m
7 501m
978
0,7
0,6
0,3
1,0
1462/1
cesta
1432/3
1432/7
829
784
1439/3
1439/1

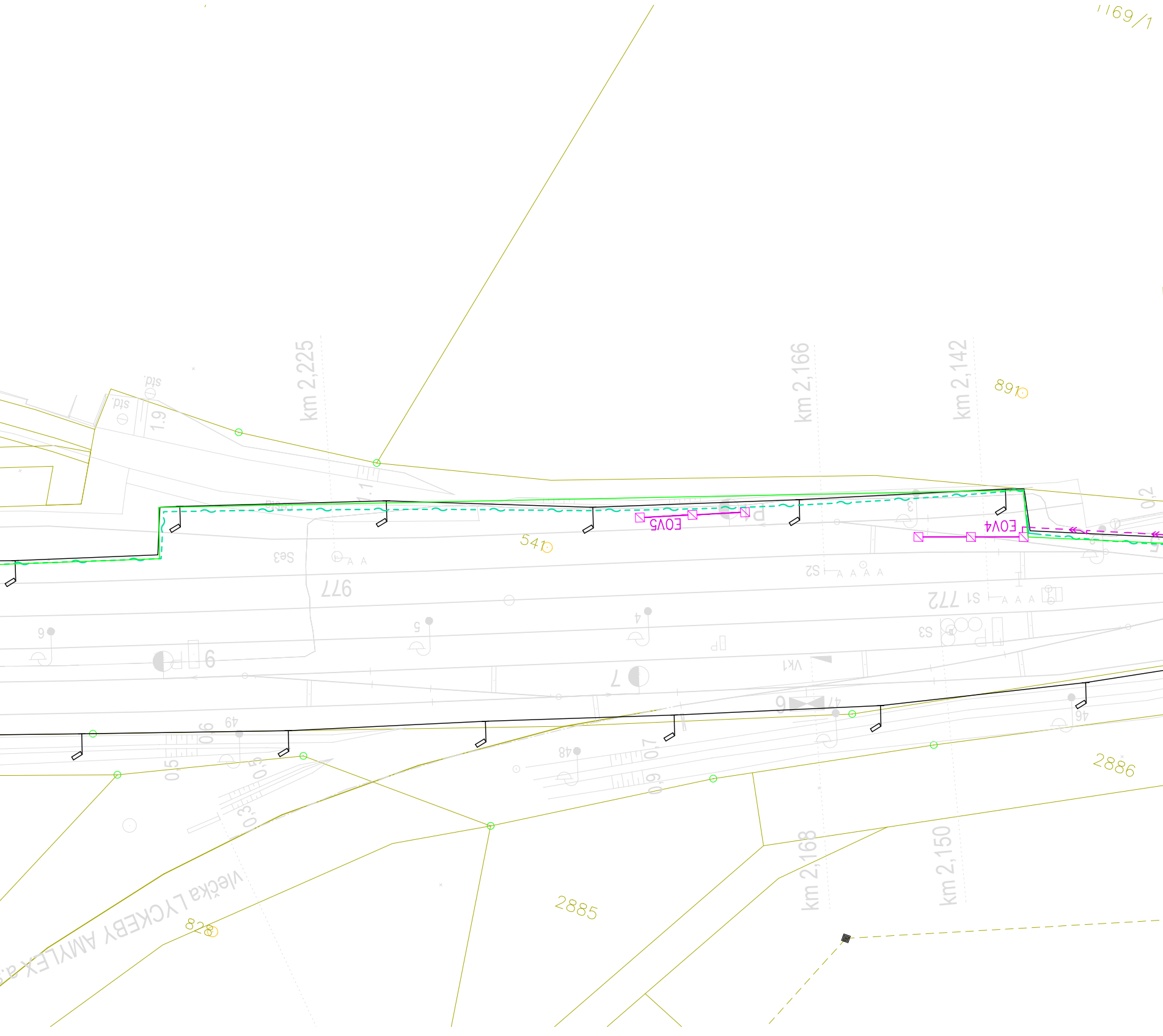

169/1
891
541
km 2,225
km 2,166
km 2,142
std.
1.9
0.2
EOV5
EOV4
Se3
S2
S1
S3
977
772
Vk1
9
7
6
5
4
49
48
47
46
0.5
0.6
0.7
0.3
2886
2885
km 2,168
km 2,150
vlečka LYCKEBY AMYLEX a.s.
828

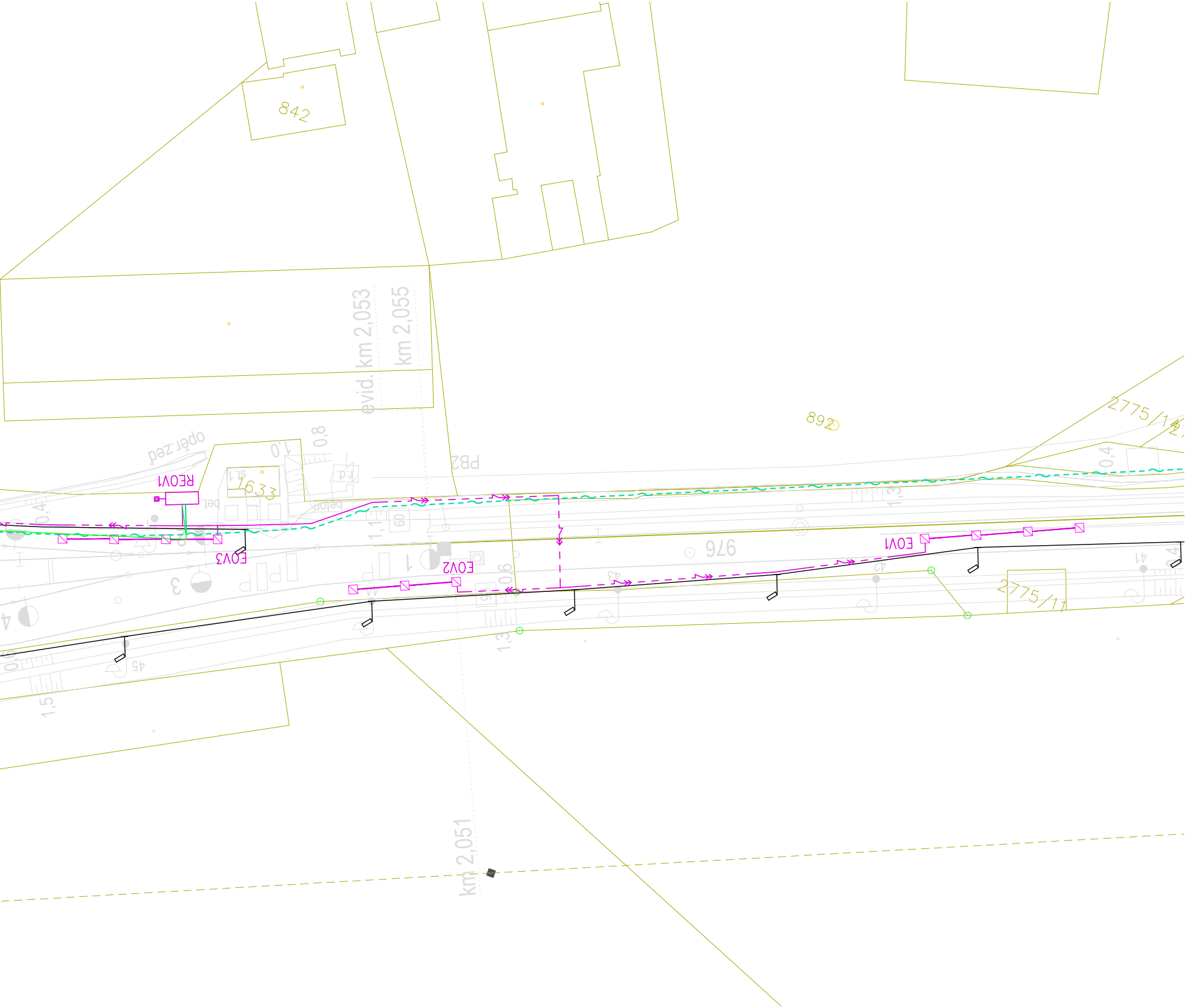
842
892
2775/14
2775/11
1633
evid. km 2,053
km 2,055
km 2,051
REOV1
EOV1
EOV2
EOV3
976
PB2
oper. zed
bet.
beton
0,8
0,4
1,3
1,1
0,6
1,5
60
41
42
43
44
45
1
3
4

EVROPSKÁ UNIE
Evropské strukturální a investiční fondy
Operační program Doprava

Ministerstvo dopravy
Státní fond dopravní infrastruktury



[redacted]

Razítko oprávněné osoby:

Podpis: Datum:

Revize:	Datum:	Popis:	Kontroloval:
001	05/2022	Koncept technického řešení	Ing. Emil Špaček
002	09/2022	Dokumentace k připomínkám	Ing. Emil Špaček
003	12/2022	Dokumentace po zapracování připomínek	Ing. Emil Špaček

Stavebník/Investor:	**Správa železnic, státní organizace**
Adresa:	Dlážděná 1003/7, 110 00 Praha 1
Zástupce investora:	Stavební správa západ
Adresa:	Ke Štvanici 656/3, 180 00 Praha 8

SPRÁVA ŽELEZNIC

Zhotovitel stavby:	**SAGASTA s.r.o.**
Adresa:	Novodvorská 1010/14, 142 00, Praha 4 - Lhotka
Kontakt:	T: +420 261 344 100 E: info@sagasta.cz
Zhotovitel objektu:	**SAGASTA s.r.o.**
Adresa:	Novodvorská 1010/14, 142 00, Praha 4 - Lhotka
Kontakt:	T: +420 261 344 100 E: info@sagasta.cz

Hlavní projektant (HIP):	Specialista:	Odpovědný projektant:	Zpracovatel:
Ing. Emil Špaček	Ing. Stanislav Rýznar	Ing. Stanislav Rýznar	Jindřich Němec

Název stavby/akce:

Revitalizace trati Horažďovice předměstí (mimo) - Sušice (včetně)

Označení (S-kód): S631600001

Označení zhotovitele: 121 097

Název části: Sdělovací zařízení

Označení části: D.1.2.1

Název objektu: **Místní kabelizace Horažďovice**

Označení objektu/komplexu: **PS-11-02-11**

Název přílohy: Situace Místní kabelizace

Název dílčí části přílohy:

Číslo přílohy: **2** **109**

Paré:

Kraj: Plzeňský

Katastrální území: Horažďovice Předměstí, Horažďovice, Velké Hydčice, Hejná, Bojanovice pod Rabím, Rabí, Žichovice, Čepice, Velká Chmelná, Malá Chmelná, Sušice nad Otavou, Tedražice, Hrádek u Sušice

TUDU: 0371 02, 0371 B1, 0371 04, 0371 C1, 0371 06, 0371 D1, 0371 08, 0371 E1, 0371 10, 0401 U1

Stupeň dokumentace:	Datum zpracování:	Formáty:	Měřítko:
DUR	12/2022	10xA4	1:500

S-kód:	Stupeň dokumentace:	Část:	Objekt:	Podobjekt:	Příloha:	Revize:
S631600001	_DURX	_D121X	_PS110211	_XX	_2_109	_003

DOKUMENTACI LZE UŽÍVAT POUZE VE SMYSLU PŘÍSLUŠNÉ SMLOUVY O DÍLO. VÝKRES, ČI JEHO ČÁST, MŮŽE BÝT KOPÍROVÁN NEBO JINÝM ZPŮSOBEM ROZŠIŘOVÁN POUZE PO PŘEDCHOZÍM SOUHLASU SAGASTA, s.r.o.